Nartelio g.

Žiedo g.

Sodo g.

Situacijos schema

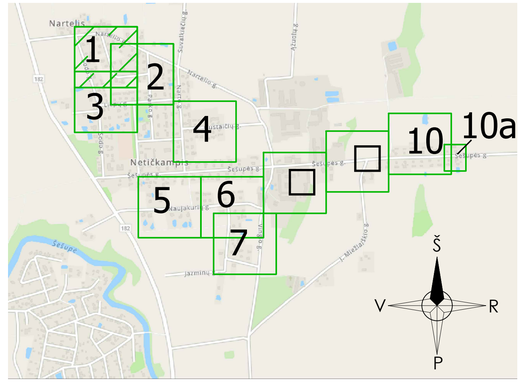

Telia Lietuva, AB požeminių ryšių linijų vieta
SUDERINTA 10 lapų
Prieš 3 paras iki darbų pradžios būtina pasimti
Raštišką sutikimą žemės kasimo darbams
e.p. ligita.rutkauskiene@telia.lt
Parašas .....d.
Rolandas Litvaitis Digitally signed by Rolandas Litvaitis
Date: 2026.05.19 15:32:27 +03'00'

Išsaugoti esamus ryšių tinklus (RKKS su joje esančiais kabeliais).
Ryšių šuliniai turi būti išsaugoti, neužpilti gruntu.
Ant ryšių šulinių ir trasų draudžiamas transporto priemonių eismas, kol jie nėra pritaikyti važiuojamajai daliai.
Pažeidus esamus ryšių vamzdžius, jie turi būti pakeisti į remontinius.

TĘSINYS ŽIŪRĖTI LAPE 2

SUTARTINIAI ŽYMĖJIMAI:	
Žymuo	Pavadinimas
FS1	Projektuojami slėginiai buitinių nuotekų tinklai
F1	Projektuojami buitinių nuotekų tinklai
F1	Projektuojami buitinių nuotekų išvadai
F1-2	Projektuojami buitinių nuotekų tinklo šuliniai
NS-01	Projektuojama buitinių nuotekų siurblinė
	Sklypų ribos

Pastabos:
1. Projektas turi būti nagrinėjamas kompleksiškai kaip vientisas dokumentas, neatsiejant grafinės ir tekstinės medžiagos.
2. Susikirtimus su esamais tinklais ir esamų inžinerinių tinklų ir šulinių altitudes tikslinti darbų eigoje.
3. Esamus elektros, ryšio kabelius, susikirtimuose su projektuojamais tinklais montuoti į apsauginius dėklus.
4. Prieš pradedant statybos darbus, patikslinti esamų inžinerinių komunikacijų padėtį ir altitudes. Tinklų apsaugos zonose, darbus vykdyti išsikvietus tinklus eksploatuojančios organizacijos atstovą.

TĘSINYS ŽIŪRĖTI LAPE 3

0	2025-11	SLD gavimui	
LAIDA	IŠLEIDIMO DATA	LAIDOS STATUSAS, KEITIMO PRIEŽASTIS (JEI TAIKOMA)	
KVAL. PATV. DOK. NR.	UAB "PATVANKA"	Statinio projekto pavadinimas Nuotekų šalinimo tinklų (inžinerinių tinklų grupės), kitos paskirties (nuotekų siurblinių) statinių (kitų inžinerinių statinių grupės) Sodo g., Sodo skg., Nartelio g., Žiedo g., Parko g., Liepų g., Gustaičių g., Šešupės g., Naujakiurių g., Dovinės g., Jazminų g., Vingio g., Netičkampio k., Liudvinavo sen. Marijampolės savivaldybės projektas	
12930	PV G.Kemzūra	Statinio numeris ir pavadinimas, dokumento pavadinimas	Laida
24019	PDV-VN I.Kupstienė	PLANAS SU PROJEKTUOJAMAIS BUITINIŲ NUOTEKŲ TINKLAIS M 1:500 Nartelio g., Žiedo g., Sodo g.	0
lt	Statytojas UAB "Šiduvos vandenys" (kodas 151104226)	Dokumento žymuo: 25-37-TDP-NŠ-B-01	Lapas 1 / Lapų 10

Nartelio g.

Žiedo g.

Parko g.

Liepų g.

TĖSINYS ŽIŪRĖTI LAPE 1

TĖSINYS ŽIŪRĖTI LAPE 3

5160/4:623

5160/4:236

5160/4:158

5160/4:272

5160/4:244

5160/4:128

5160/4:508

51/28 - 0317

Esama d425 šulinį išmontuoti
Sumontuoti naują šulinį D600

Situacijos schema

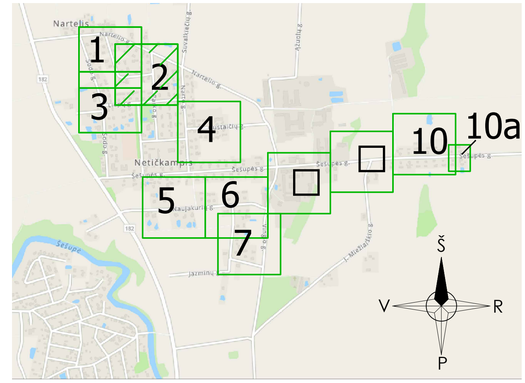

SUTARTINIAI ŽYMĖJIMAI:

Žymuo	Pavadinimas
F1S1	Projektuojami slėginiai buitinių nuotekų tinklai
F1	Projektuojami buitinių nuotekų tinklai
F1	Projektuojami buitinių nuotekų išvadai
F1-2	Projektuojami buitinių nuotekų tinklo šuliniai
NS-04	Projektuojama buitinių nuotekų siurblinė
	Sklypų ribos

Pastabos:
1. Projektas turi būti nagrinėjamas kompleksiškai kaip vientisas dokumentas, neatsiejant grafinės ir tekstinės medžiagos.
2. Susikirtimus su esamais tinklais ir esamų inžinerinių tinklų ir šulinių altitudes tikslinti darbų eigoje.
3. Esamus elektros, ryšio kabelius, susikirtimuose su projektuojamais tinklais montuoti į apsauginius dėklus.
4. Prieš pradedant statybos darbus, patikslinti esamų inžinerinių komunikacijų padėtį ir altitudes. Tinklų apsaugos zonose, darbus vykdyti išsikvietus tinklus eksploatuojančios organizacijos atstuvą.

0	2025-11	SLD gavimui	
LAIDA	IŠLEIDIMO DATA	LAIDOS STATUSAS, KEITIMO PRIEŽASTIS (JEI TAIKOMA)	
KVAL. PATV. DOK. NR.	**UAB "PATVANKA"**	Statinio projekto pavadinimas Nuotekų šalinimo tinklų (inžinerinių tinklų grupės), kitos paskirties (nuotekų siurblinių) statinių (kitų inžinerinių statinių grupės) Sodo g., Sodo skg., Nartelio g., Žiedo g., Parko g., Liepų g., Gustaičių g., Šešupės g., Naujakurių g., Dovinės g., Jazminų g., Vingio g., Netičkampio k., Liudvinavo sen. Marijampolės savivaldybėje, projektas	
12930 PV G.Kemzūra		Statinio numeris ir pavadinimas, dokumento pavadinimas	Laida
24019 PDV-VN I.Kupstienė		**PLANAS SU PROJEKTUOJAMAIS BUITINIŲ NUOTEKŲ TINKLAIS M 1:500**	0
		Nartelio g., Žiedo g., Parko g., Liepų g.	
lt	UAB "Süduvos vandenys" (kodas 151104226)	Dokumento žymuo: 25-37-TDP-NŠ-B-01	Lapas 2 / Lapų 10

TĘSINĮ ŽIŪRĖTI LAPE 1

TĘSINĮ ŽIŪRĖTI LAPE 2

TĘSINĮ ŽIŪRĖTI LAPE 2

Sodo g.

Žiedo g.

Liepų g.

5160/4:155

5160/4:244

5160/4:121

5160/4:209

51/28 - 0316

51/28 - 0336

51/28 - 0335

Situacijos schema

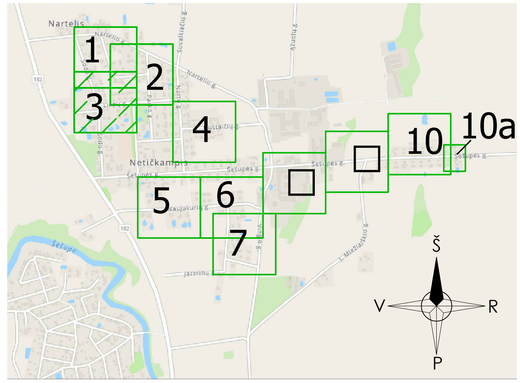

SUTARTINIAI ŽYMĖJIMAI:

Žymuo	Pavadinimas
FS1	Projektuojami slėginiai buitinių nuotekų tinklai
F1	Projektuojami buitinių nuotekų tinklai
F1	Projektuojami buitinių nuotekų išvadai
F1-2	Projektuojami buitinių nuotekų tinklo šuliniai
	Sklypų ribos

Pastabos:

1. Projektas turi būti nagrinėjamas kompleksiškai kaip vientisas dokumentas, neatsiejant grafinės ir tekstinės medžiagos.
2. Susikirtimus su esamais tinklais ir esamų inžinerinių tinklų ir šulinių altitudes tikslinti darbų eigoje.
3. Esamus elektros, ryšio kabelius, susikirtimuose su projektuojamais tinklais montuoti į apsauginius dėklus.
4. Prieš pradedant statybos darbus, patikslinti esamų inžinerinių komunikacijų padėtį ir altitudes. Tinklų apsaugos zonose, darbus vykdyti išsikvietus tinklus eksploatuojančios organizacijos atstuvą.

0	2025-09	SLD gavimui	
LAIDA	IŠLEIDIMO DATA	LAIDOS STATUSAS, KEITIMO PRIEŽASTIS (JEI TAIKOMA)	
KVAL. PATV. DOK. NR.	**UAB "PATVANKA"**	Statinio projekto pavadinimas: Nuotekų šalinimo tinklų (inžinerinių tinklų grupės), kitos paskirties (nuotekų siurblinių) statinių (kitų inžinerinių statinių grupės) Sodo g., Sodo skg., Nartelio g., Žiedo g., Parko g., Liepų g., Gustaičių g., Šešupės g., Naujakurių g., Dovinės g., Jazmino g., Vingio g., Netičkampio k., Liudvinavo sen. Marijampolės savivaldybėje, projektas	
12930	PV G.Kemzūra	Statinio numeris ir pavadinimas, dokumento pavadinimas	Laida
24019	PDV-VN I.Kupstienė	**PLANAS SU PROJEKTUOJAMAIS BUITINIŲ NUOTEKŲ TINKLAIS M 1:500**	0
		Sodo g., Sodo skg., Žiedo g., Liepų g.	
lt	UAB "Sūduvos vandenys" (kodas 151104226)	Dokumento žymuo: 25-37-TDP-NŠ-B-01	Lapas 3 / Lapų 10

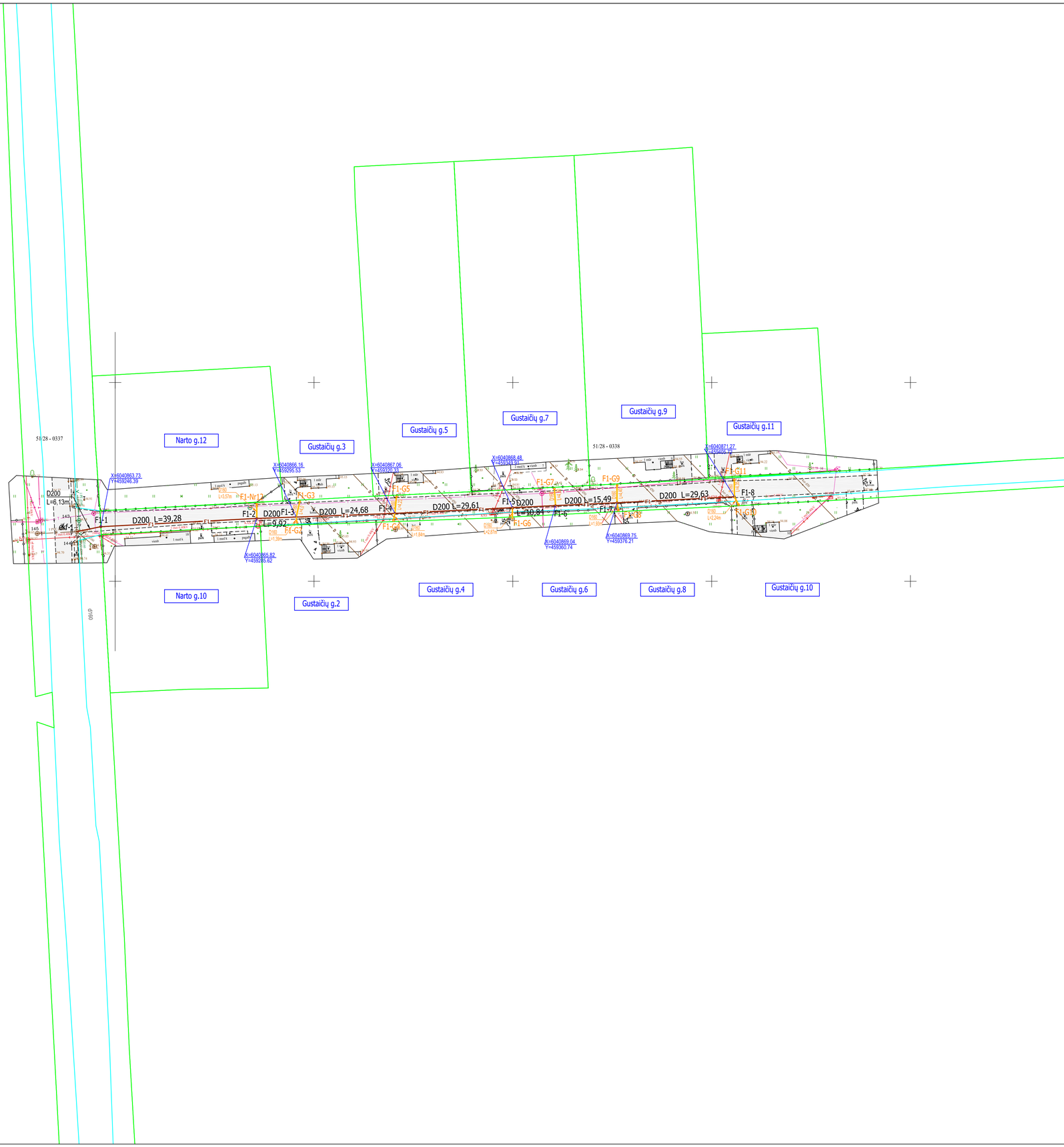

Situacijos schema

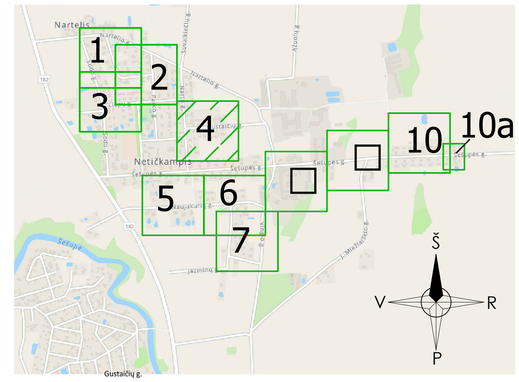

SUTARTINIAI ŽYMĖJIMAI:	
Žymuo	Pavadinimas
FS1	Projektuojami slėginiai buitinių nuotekų tinklai
F1	Projektuojami buitinių nuotekų tinklai
F1	Projektuojami buitinių nuotekų išvadai
FS1-2	Projektuojami slėginio buitinių nuotekų tinklo šuliniai
NS-01	Projektuojama buitinių nuotekų siurblinė
	VN tinklų apsaugos zona
	Sklypų ribos

Pastabos:
1. Projektas turi būti nagrinėjamas kompleksiškai kaip vientisas dokumentas, neatsiejant grafinės ir tekstinės medžiagos.
2. Susikirtimus su esamais tinklais ir esamų inžinerinių tinklų ir šulinių altitudes tikslinti darbų eigoje.
3. Esamus elektros, ryšio kabelius, susikirtimuose su projektuojamais tinklais montuoti į apsauginius dėklus.
4. Prieš pradedant statybos darbus, patikslinti esamų inžinerinių komunikacijų padėtį ir altitudes. Tinklų apsaugos zonose, darbus vykdyti išsikvietus tinklus eksploatuojančios organizacijos atstuvą.

0	2025-11	SLD gavimui	
LAIDA	IŠLEIDIMO DATA	LAIDOS STATUSAS, KEITIMO PRIEŽASTIS (JEI TAIKOMA)	
KVAL. PATV. DOK. NR.	UAB "PATVANKA"	Statinio projekto pavadinimas Nuotekų šalinimo tinklų (inžinerinių tinklų grupės), kitos paskirties (nuotekų siurblinių) statinių (kitų inžinerinių statinių grupės) Sodo g., Sodo skg., Nartelio g., Žiedo g., Parko g., Liepų g., Gustaičių g., Šelupės g., Naujakurių g., Dovinės g., Jazminų g., Vingio g., Netičkampio k., Liudvinavo sen. Marijampolės savivaldybėje, projektas	
12930	PV G.Kemzūra	Statinio numeris ir pavadinimas, dokumento pavadinimas	Laida
24019	PDV-VN I.Kupstienė	**PLANAS SU PROJEKTUOJAMAIS BUITINIŲ NUOTEKŲ TINKLAIS M 1:500** Gustaičių g.	0
lt	UAB "Sūduvos vandenys" (kodas 151104226)	Dokumento žymuo: 25-37-TDP-NŠ-B-01	Lapas 4 / Lapų 10

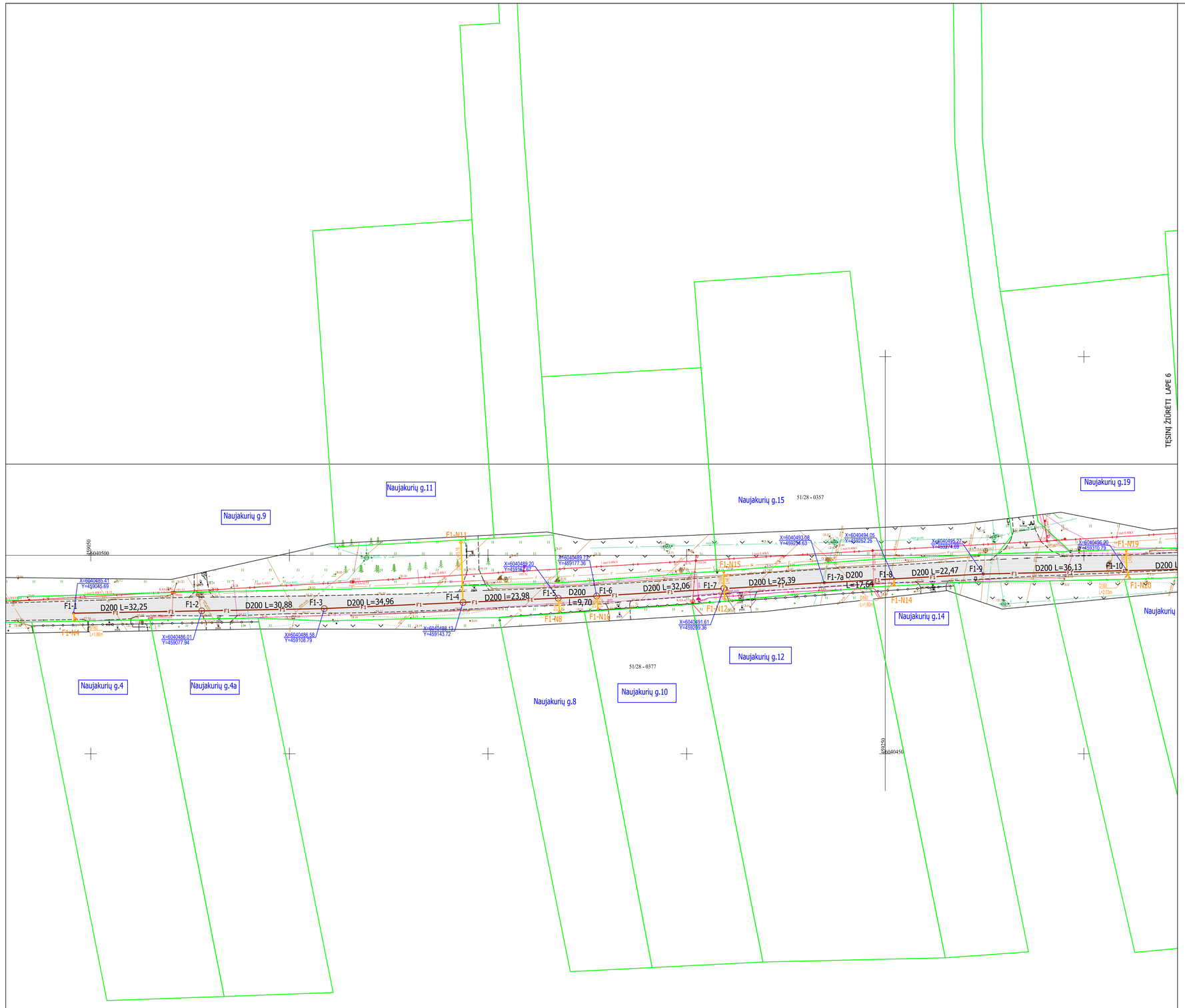

Situacijos schema

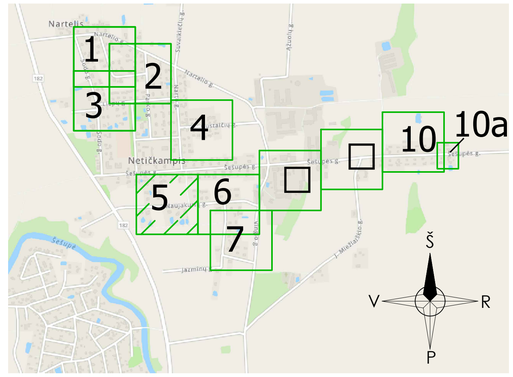

SUTARTINIAI ŽYMĖJIMAI:	
Žymuo	Pavadinimas
FS1	Projektuojami slėginiai buitinių nuotekų tinklai
F1	Projektuojami buitinių nuotekų tinklai
F1	Projektuojami buitinių nuotekų išvadai
FS1-2	Projektuojami slėginio buitinių nuotekų tinklo šuliniai
NS-01	Projektuojama buitinių nuotekų siurblinė
	VN tinklų apsaugos zona
	Sklypų ribos

Pastabos:
1. Projektas turi būti nagrinėjamas kompleksiškai kaip vientisas dokumentas, neatsiejant grafinės ir tekstinės medžiagos.
2. Susikirtimus su esamais tinklais ir esamų inžinerinių tinklų ir šulinių altitudes tikslinti darbų eigoje.
3. Esamus elektros, ryšio kabelius, susikirtimuose su projektuojamais tinklais montuoti į apsauginius dėklus.
4. Prieš pradedant statybos darbus, patikslinti esamų inžinerinių komunikacijų padėtį ir altitudes. Tinklų apsaugos zonose, darbus vykdyti išsikvietus tinklus eksploatuojančios organizacijos atstuvą.

0	2025-11	SLD gavimui	
LAIDA	IŠLEIDIMO DATA	LAIDOS STATUSAS, KEITIMO PRIEŽASTIS (JEI TAIKOMA)	
KVAL. PATV. DOK. NR.	**UAB "PATVANKA"**	Statinio projekto pavadinimas Nuotekų šalinimo tinklų (inžinerinių tinklų grupės), kitos paskirties (nuotekų siurblinių) statinių (kitų inžinerinių statinių grupės) Sodo g., Sodo skg., Nartelio g., Žiedo g., Parko g., Liepų g., Gustaičių g., Šešupės g., Naujakurių g., Dovinės g., Jazminų g., Vingio g., Netičkampio k., Liudvinavo sen. Marijampolės savivaldybėje, projektas	
12930	PV G.Kemzūra	Statinio numeris ir pavadinimas, dokumento pavadinimas	Laida
24019	PDV-VN I.Kupstienė	**PLANAS SU PROJEKTUOJAMAIS BUITINIŲ NUOTEKŲ TINKLAIS M 1:500** Naujakurių g.	0
It	UAB "Šiduvos vandenys" (kodas 151104226)	Dokumento žymuo: 25-37-TDP-NŠ-B-01	Lapas: 5 / Lapų: 10

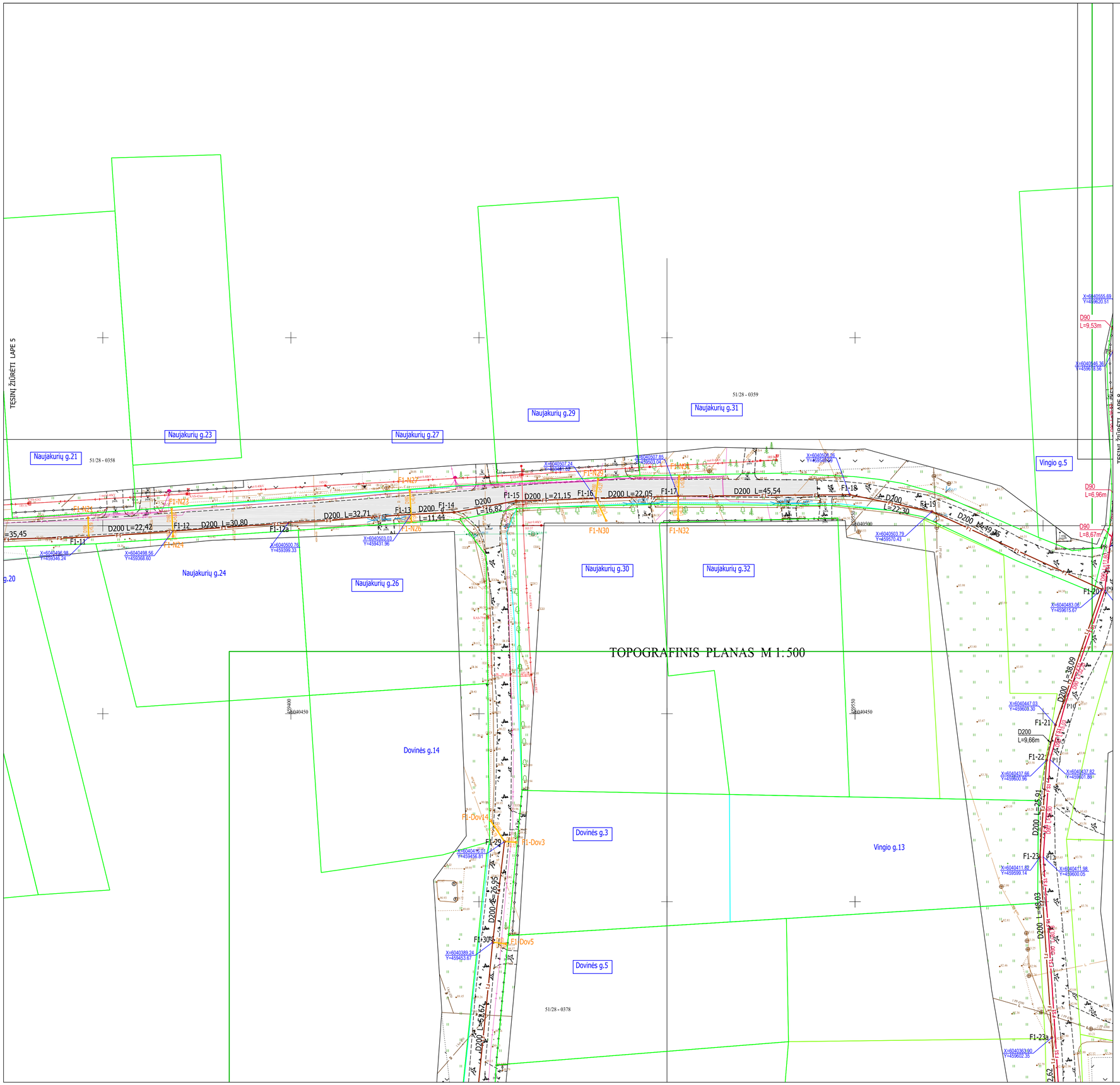

Situacijos scema

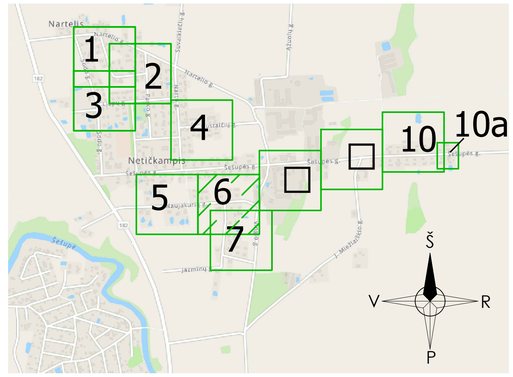

SUTARTINIAI ŽYMĖJIMAI:	
Žymuo	Pavadinimas
FS1	Projektuojami slėginiai buitinių nuotekų tinklai
F1	Projektuojami buitinių nuotekų tinklai
F1	Projektuojami buitinių nuotekų išvadai
FS1-2	Projektuojami slėginio buitinių nuotekų tinklo šuliniai
NS-01	Projektuojama buitinių nuotekų siurblinė
	VN tinklų apsaugos zona
	Sklypų ribos

Pastabos:
1. Projektas turi būti nagrinėjamas kompleksiškai kaip vientisas dokumentas, neatsiejant grafinės ir tekstinės medžiagos.
2. Susikirtimus su esamais tinklais ir esamų inžinerinių tinklų ir šulinių altitudes tikslinti darbų eigoje.
3. Esamus elektros, ryšio kabelius, susikirtimuose su projektuojamais tinklais montuoti į apsauginius dėklus.
4. Prieš pradedant statybos darbus, patikslinti esamų inžinerinių komunikacijų padėtį ir altitudes. Tinklų apsaugos zonose, darbus vykdyti išsikvietus tinklus eksploatuojančios organizacijos atstuvą.

0	2025-11	SLD gavimui	
LAIDA	IŠLEIDIMO DATA	LAIDOS STATUSAS, KEITIMO PRIEŽASTIS (JEI TAIKOMA)	
KVAL. PATV. DOK. NR.	UAB "PATVANKA"	Statinio projekto pavadinimas Nuotekų šalinimo tinklų (inžinerinių tinklų grupės), kitos paskirties (nuotekų siurblinių) statinių (kitų inžinerinių statinių grupės) Sodo g., Sodo skg., Nartelio g., Žiedo g., Parko g., Liepų g., Gustaičių g., Šešupės g., Naujakurių g., Dovinės g., Jazminų g., Vingio g., Netičkampio k., Liudvinavo sen. Marijampolės savivaldybėje, projektas	
12930	PV	G.Kemzūra	Statinio numeris ir pavadinimas, dokumento pavadinimas
24019	PDV-VN	I.Kupstienė	**PLANAS SU PROJEKTUOJAMAIS BUITINIŲ NUOTEKŲ TINKLAIS M 1:500** Naujakurių g., Dovinės g., Vingio g.
			Laida: 0
It	UAB "Sūduvos vandenys" (kodas 151104226)	Dokumento žymuo: 25-37-TDP-NŠ-B-01	Lapas: 6 / Lapų: 10

TOPOGRAFINIS PLANAS M 1:500

TĘSINĮ ŽIŪRĖTI LAPE 6

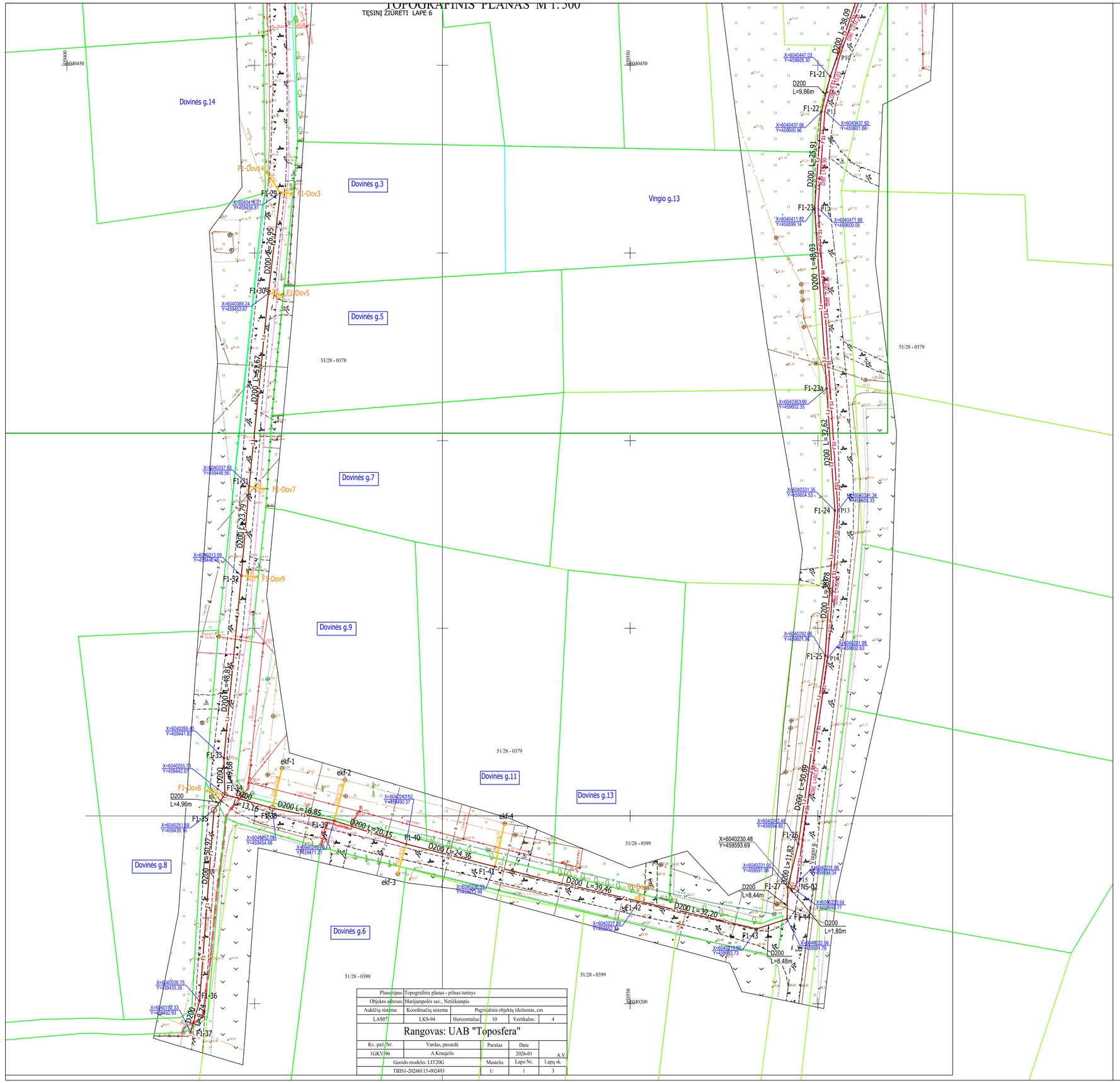

Situacijos schema

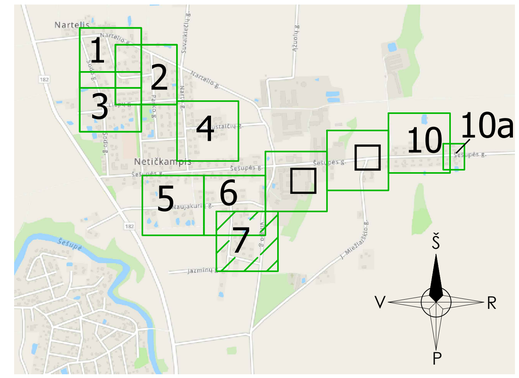

SUTARTINIAI ŽYMĖJIMAI:

Žymuo	Pavadinimas
FS1	Projektuojami slėginiai buitinių nuotekų tinklai
F1	Projektuojami buitinių nuotekų tinklai
F1	Projektuojami buitinių nuotekų išvadai
FS1-2	Projektuojami slėginio buitinių nuotekų tinklo šuliniai
NS-01	Projektuojama buitinių nuotekų siurblinė
	VN tinklų apsaugos zona
	Sklypų ribos

Pastabos:

1. Projektas turi būti nagrinėjamas kompleksiškai kaip vientisas dokumentas, neatsiejant grafinės ir tekstinės medžiagos.
2. Susikirtimus su esamais tinklais ir esamų inžinerinių tinklų ir šulinių altitudes tikslinti darbų eigoje.
3. Esamus elektros, ryšio kabelius, susikirtimuose su projektuojamais tinklais montuoti į apsauginius dėklus.
4. Prieš pradedant statybos darbus, patikslinti esamų inžinerinių komunikacijų padėtį ir altitudes. Tinklų apsaugos zonose, darbus vykdyti išsikvietus tinklus eksploatuojančios organizacijos atstuvą.

Plano tipas	Topografinis planas - pilnas turinys	
Objekto adresas	Marijampolės sav., Netičkampis	
Aukščių sistema	Koordinačių sistema	Pagrindinis objektų tikslumas, cm
LAS07	LKS-94	Horizontalus: 10 Vertikalus: 4

Rangovas: UAB "Toposfera"

Kv. paž. Nr.	Vardas, pavardė	Parašas	Data	
1GKV-96	A.Kraujelis		2026-01	A.V.
Geoido modelis: LIT20G		Mastelis	Lapo Nr.	Lapų sk.
TIIS1-20260115-002493		1:	1	3

0	2025-11	SLD gavimui
LAIDA	IŠLEIDIMO DATA	LAIDOS STATUSAS, KEITIMO PRIEŽASTIS (JEI TAIKOMA)

KVAL. PATV. DOK. NR.	UAB "PATVANKA"		Statinio projekto pavadinimas: Nuotekų šalinimo tinklų (inžinerinių tinklų grupės), kitos paskirties (nuotekų siurblinių) statinių (kitų inžinerinių statinių grupės) Sodo g., Sodo skg., Nartelio g., Žiedo g., Parko g., Liepų g., Gustaičių g., Šešupės g., Naujakurių g., Dovinės g., Jazminų g., Vingio g., Netičkampio k., Liudvinavo sen. Marijampolės savivaldybėje, projektas
12930	PV	G.Kemzūra	
24019	PDV-VN	I.Kupstienė	Statinio numeris ir pavadinimas, dokumento pavadinimas: **PLANAS SU PROJEKTUOJAMAIS BUITINIŲ NUOTEKŲ TINKLAIS M 1:500** Naujakurių g., Dovinės g., Vingio g.
			Laida: 0
lt	UAB "Šiduvos vandenys" (kodas 151104226)		Dokumento žymuo: 25-37-TDP-NŠ-B-01 Lapas: 7 Lapų: 10

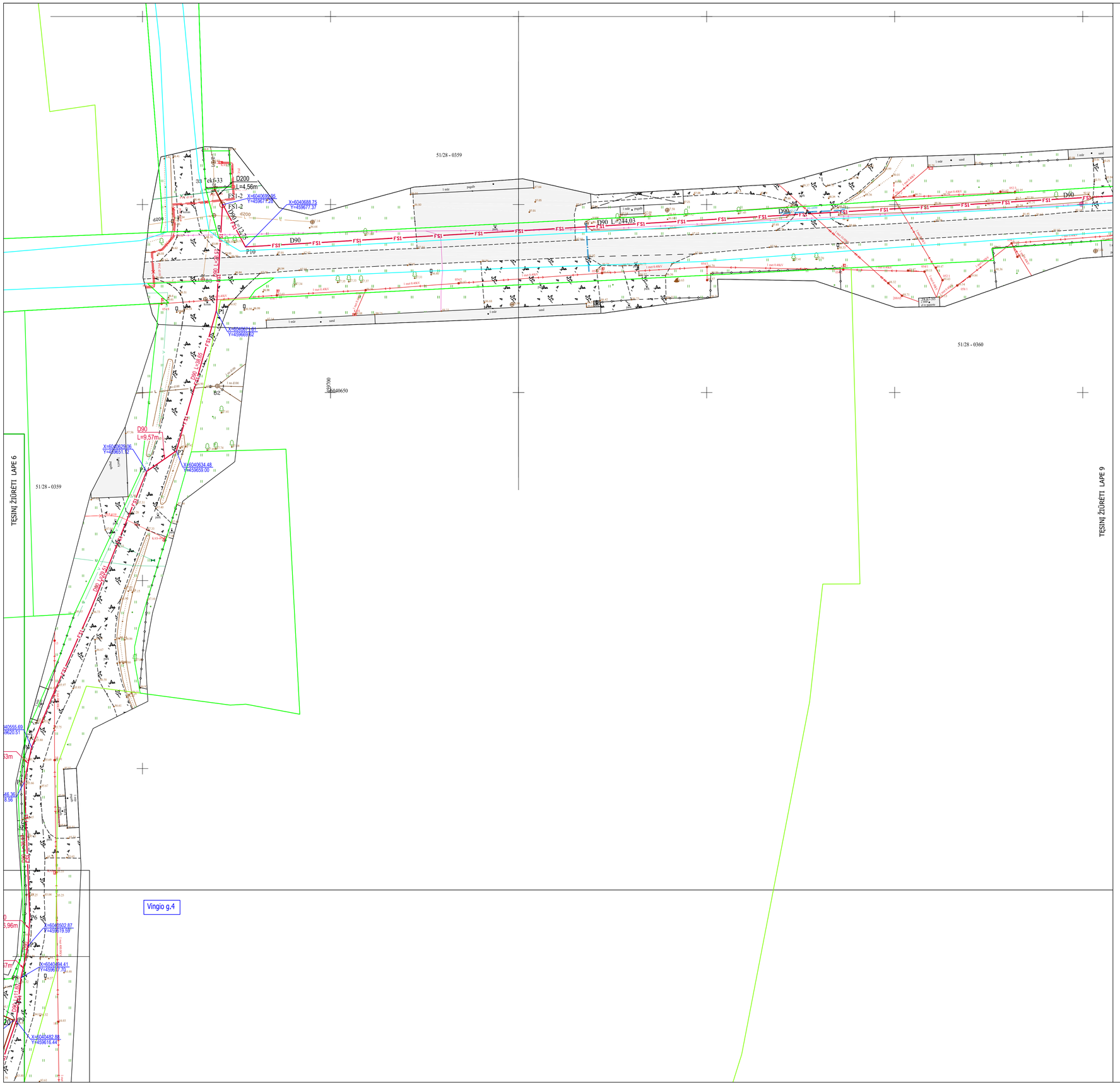

Situacijos schema

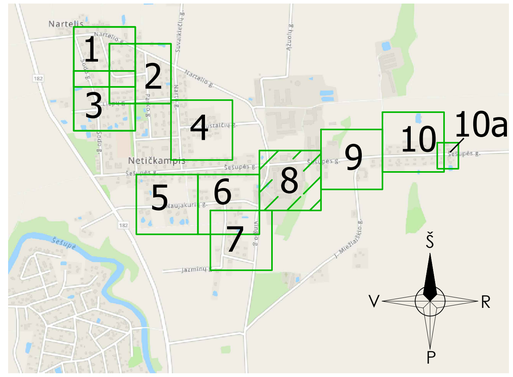

SUTARTINIAI ŽYMĖJIMAI:

Žymuo	Pavadinimas
FS1	Projektuojami slėginiai buitinių nuotekų tinklai
F1	Projektuojami buitinių nuotekų tinklai
F1	Projektuojami buitinių nuotekų išvadai
FS1-2	Projektuojami slėginio buitinių nuotekų tinklo šuliniai
NS-01	Projektuojama buitinių nuotekų siurblinė
	VN tinklų apsaugos zona
	Sklypų ribos

Pastabos:
1. Projektas turi būti nagrinėjamas kompleksiškai kaip vientisas dokumentas, neatsiejant grafinės ir tekstinės medžiagos.
2. Susikirtimus su esamais tinklais ir esamų inžinerinių tinklų ir šulinių altitudes tikslinti darbų eigoje.
3. Esamus elektros, ryšio kabelius, susikirtimuose su projektuojamais tinklais montuoti į apsauginius dėklus.
4. Prieš pradedant statybos darbus, patikslinti esamų inžinerinių komunikacijų padėtį ir altitudes. Tinklų apsaugos zonose, darbus vykdyti išsikvietus tinklus eksploatuojančios organizacijos atstuvą.

0	2025-11	SLD gavimui	
LAIDA	IŠLEIDIMO DATA	LAIDOS STATUSAS, KEITIMO PRIEŽASTIS (JEI TAIKOMA)	
KVAL. PATV. DOK. NR.	UAB "PATVANKA"	Statinio projekto pavadinimas Nuotekų šalinimo tinklų (inžinerinių tinklų grupės), kitos paskirties (nuotekų siurblinių) statinių (kitų inžinerinių statinių grupės) Sodo g., Sodo skg., Nartelio g., Žiedo g., Parko g., Liepų g., Gustaičių g., Šešupės g., Naujakurių g., Dovinės g., Jazminų g., Vingio g., Netičkampio k., Liudvinavo sen. Marijampolės savivaldybėje, projektas	
12930	PV G.Kemzūra	Statinio numeris ir pavadinimas, dokumento pavadinimas	Laida
24019	PDV-VN I.Kupstienė	**PLANAS SU PROJEKTUOJAMAIS BUITINIŲ NUOTEKŲ TINKLAIS M 1:500** Šešupės g.	0
lt	UAB "Šiduvos vandenys" (kodas 151104226)	Dokumento žymuo: 25-37-TDP-NŠ-B-01	Lapas: 8 / Lapų: 10

Situacijos schema

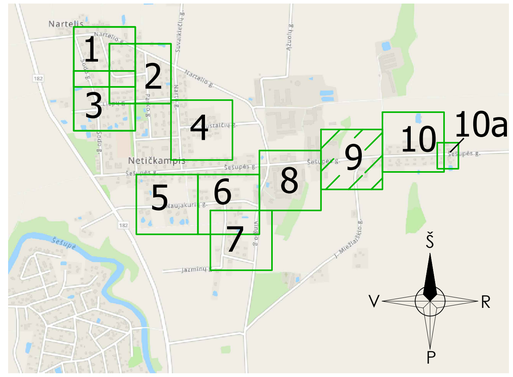

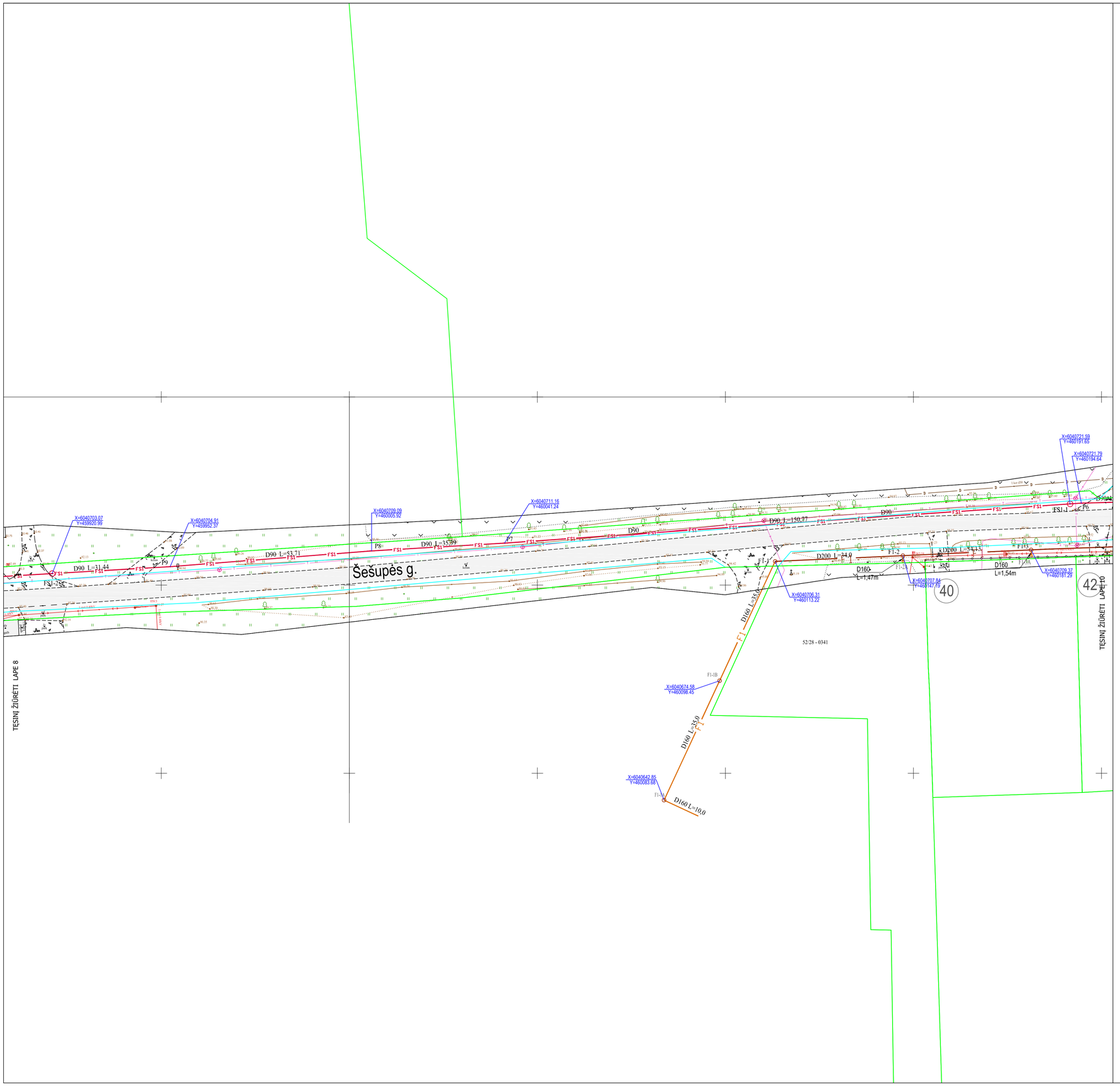

SUTARTINIAI ŽYMĖJIMAI:

Žymuo	Pavadinimas
FS1	Projektuojami slėginiai buitinių nuotekų tinklai
F1	Projektuojami buitinių nuotekų tinklai
F1	Projektuojami buitinių nuotekų išvadai
FS1-2	Projektuojami slėginio buitinių nuotekų tinklo šuliniai
NS-01	Projektuojama buitinių nuotekų siurblinė
	VN tinklų apsaugos zona
	Sklypų ribos

Pastabos:
1. Projektas turi būti nagrinėjamas kompleksiškai kaip vientisas dokumentas, neatsiejant grafinės ir tekstinės medžiagos.
2. Susikirtimus su esamais tinklais ir esamų inžinerinių tinklų ir šulinių altitudes tikslinti darbų eigoje.
3. Esamus elektros, ryšio kabelius, susikirtimuose su projektuojamais tinklais montuoti į apsauginius dėklus.
4. Prieš pradedant statybos darbus, patikslinti esamų inžinerinių komunikacijų padėtį ir altitudes. Tinklų apsaugos zonose, darbus vykdyti išsikvietus tinklus eksploatuojančios organizacijos atstuvą.

0	2025-11	SLD gavimui		
LAIDA	IŠLEIDIMO DATA	LAIDOS STATUSAS, KEITIMO PRIEŽASTIS (JEI TAIKOMA)		
KVAL. PATV. DOK. NR.	UAB "PATVANKA"		Statinio projekto pavadinimas: Nuotekų šalinimo tinklų (inžinerinių tinklų grupės), kitos paskirties (nuotekų siurblinių) statinių (kitų inžinerinių statinių grupės) Sodo g., Sodo skg., Nartelio g., Žiedo g., Parko g., Liepų g., Gustaičių g., Šešupės g., Naujakurių g., Dovinės g., Jazminų g., Vingio g., Netičkampio k., Liudvinavo sen. Marijampolės savivaldybėje, projektas		
12930	PV	G.Kemzūra	Statinio numeris ir pavadinimas, dokumento pavadinimas	Laida
24019	PDV-VN	I.Kupstienė	PLANAS SU PROJEKTUOJAMAIS BUITINIŲ NUOTEKŲ TINKLAIS M 1:500	0
			Šešupės g.	
lt	UAB "Sūduvos vandenys" (kodas 151104226)		Dokumento žymuo: 25-37-TDP-NŠ-B-01	Lapas: 9 / Lapų: 10

10A lapas

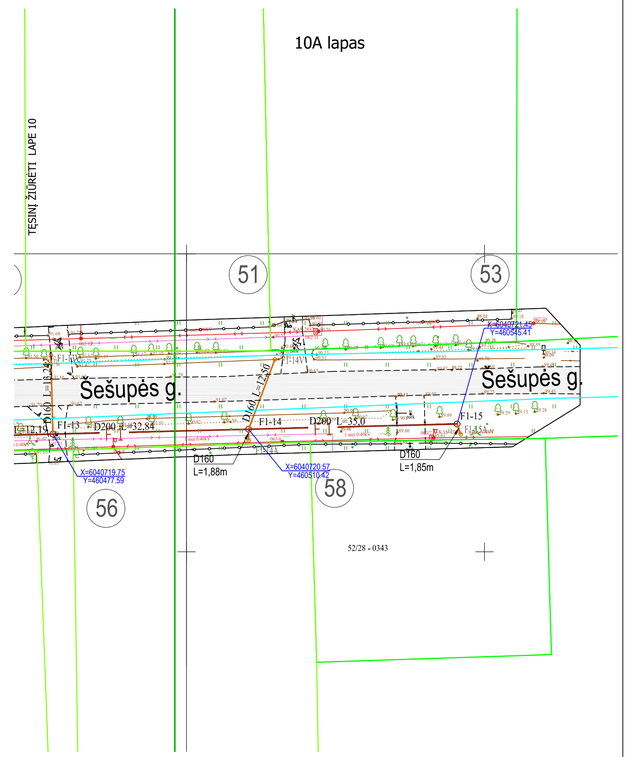

Situacijos schema

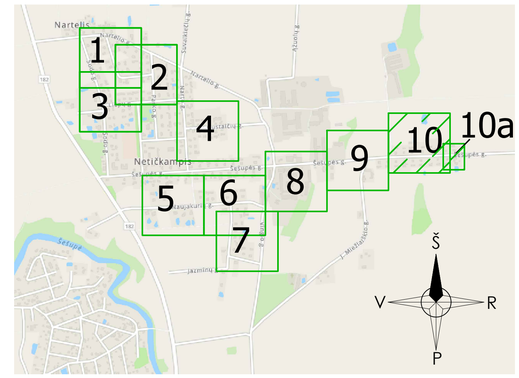

SUTARTINIAI ŽYMĖJIMAI:	
Žymuo	Pavadinimas
FS1	Projektuojami slėginiai buitinių nuotekų tinklai
F1	Projektuojami buitinių nuotekų tinklai
F1	Projektuojami buitinių nuotekų išvadai
FS1-2	Projektuojami slėginio buitinių nuotekų tinklo šuliniai
NS-01	Projektuojama buitinių nuotekų siurblinė
	VN tinklų apsaugos zona
	Sklypų ribos

Pastabos:
1. Projektas turi būti nagrinėjamas kompleksiškai kaip vientisas dokumentas, neatsiejant grafinės ir tekstinės medžiagos.
2. Susikirtimus su esamais tinklais ir esamų inžinerinių tinklų ir šulinių altitudes tikslinti darbų eigoje.
3. Esamus elektros, ryšio kabelius, susikirtimuose su projektuojamais tinklais montuoti į apsauginius dėklus.
4. Prieš pradedant statybos darbus, patikslinti esamų inžinerinių komunikacijų padėtį ir altitudes. Tinklų apsaugos zonose, darbus vykdyti išsikvietus tinklus eksploatuojančios organizacijos atstovą.

0	2025-11	SLD gavimui		
LAIDA	IŠLEIDIMO DATA	LAIDOS STATUSAS, KEITIMO PRIEŽASTIS (JEI TAIKOMA)		
KVAL. PATV. DOK. NR.	UAB "PATVANKA"	Statinio projekto pavadinimas Nuotekų šalinimo tinklų (viešosios tinklų grupės), kitos paskirties (nuotekų siurblinių) statinių (kitų inžinerinių statinių grupės) Sodo g., Sodo skg., Nartelio g., Žiedo g., Parko g., Liepų g., Gustaičių g., Šešupės g., Naujakurių g., Dovinės g., Jazminų g., Vingio g., Netičkampio k., Liudvinavo sen. Marijampolės savivaldybėje, projektas.		
12930	PV G.Kemzūra	Statinio numeris ir pavadinimas, dokumento pavadinimas		Laida
24019	PDV-VN I.Kupstienė	**PLANAS SU PROJEKTUOJAMAIS BUITINIŲ NUOTEKŲ TINKLAIS M 1:500** Šešupės g.		0
It	UAB "Šūduvos vandenys" (kodas 151104226)	Dokumento žymuo	Lapas	Lapų
		25-37-TDP-NŠ-B-01	10	10